

**Erste Verordnung  
zur Änderung der Verordnung über das Landschaftsschutzgebiet  
„Plauer See“**

**vom 24. März 1999**

Aufgrund des § 23 Abs. 1 des Landesnaturschutzgesetzes Mecklenburg-Vorpommern vom 21. Juli 1998 (GVOB1. M-V S. 647) verordnet der Landkreis Parchim, Der Landrat:

**§1**

(1) Aus dem durch Verordnung vom 8. März 1996 festgesetzten Landschaftsschutzgebiet „Plauer See“ (Unser Landbote Nr. 3/96 S. 12) werden im Bereich der Stadt Plau am See Teilbereiche der Flur 15 und Flur 19, Gemarkung Plau, herausgenommen.

(2) Für die in den Anlagen dargestellten Flächen wird der Schutzstatus als Landschaftsschutzgebiet aufgehoben. Die Grenzen der aus dem Landschaftsschutzgebiet herausgenommenen Flächen sind in der als Anlage 1 veröffentlichten Übersichtskarte im Maßstab 1:10 000 (in der Veröffentlichung verkleinert) dargestellt. Die maßgeblichen Grenzen sind in den hinterlegten Abgrenzungskarten (Flurkartenauszüge) Anlage 2 im Maßstab 1 : 1545 und Anlage 3 im Maßstab 1 : 2978 dargestellt. Der bisherige Grenzverlauf wird durch eine schwarze einseitig gegengestrichelte Linie dargestellt. Die Striche der Grenzlinie zeigen in das Landschaftsschutzgebiet. Der neue Grenzverlauf wird durch eine gepunktete Linie gekennzeichnet. Herausgenommen werden die von beiden Linien eingeschlossenen Flächen.

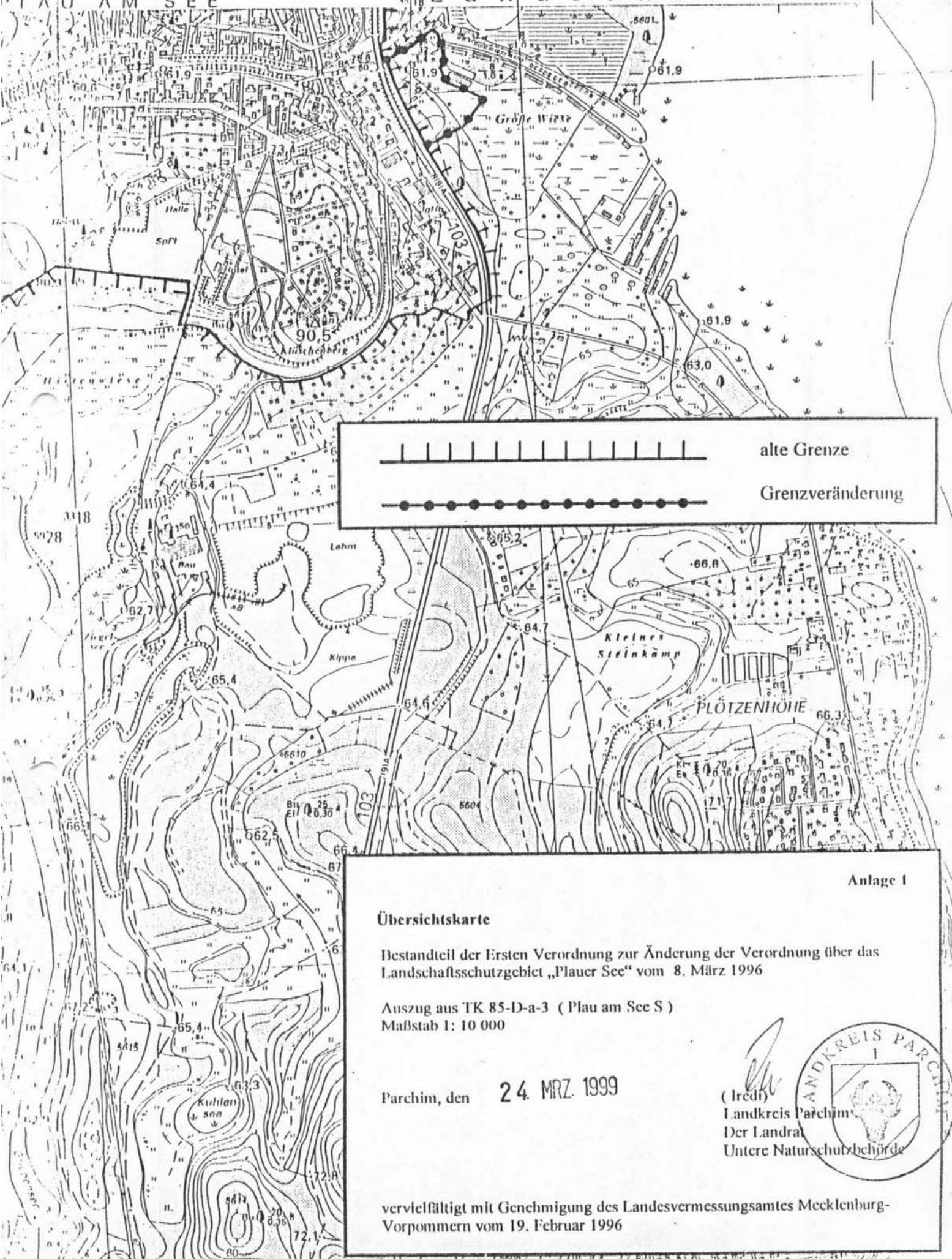
(3) Die Übersichtskarte und die die maßgeblichen Grenzen enthaltenden zwei Abgrenzungskarten (Flurkartenauszüge) sind Bestandteile der Verordnung. Sie werden beim Landkreis Parchim, Der Landrat, Untere Naturschutzbehörde, Putlitzer Straße 25, 19370 Parchim, archivmäßig verwahrt. Eine Ausfertigung der Karten kann während der Dienststunden eingesehen werden. Eine weitere Ausfertigung wird bei der Stadt Plau am See, Der Bürgermeister, Markt 2, 19395 Plau am See, verwahrt und kann dort ebenfalls eingesehen werden.

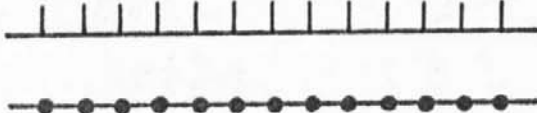
**§2**

Die Verordnung tritt am Tage nach ihrer Veröffentlichung in Kraft.

Parchim, den 24. März 1999

Iredi  
Landkreis Parchim  
Der Landrat  
Untere Naturschutzbehörde




  
 alte Grenze
   
 Grenzveränderung

Anlage I

**Übersichtskarte**

Bestandteil der Ersten Verordnung zur Änderung der Verordnung über das Landschaftsschutzgebiet „Plauer See“ vom 8. März 1996

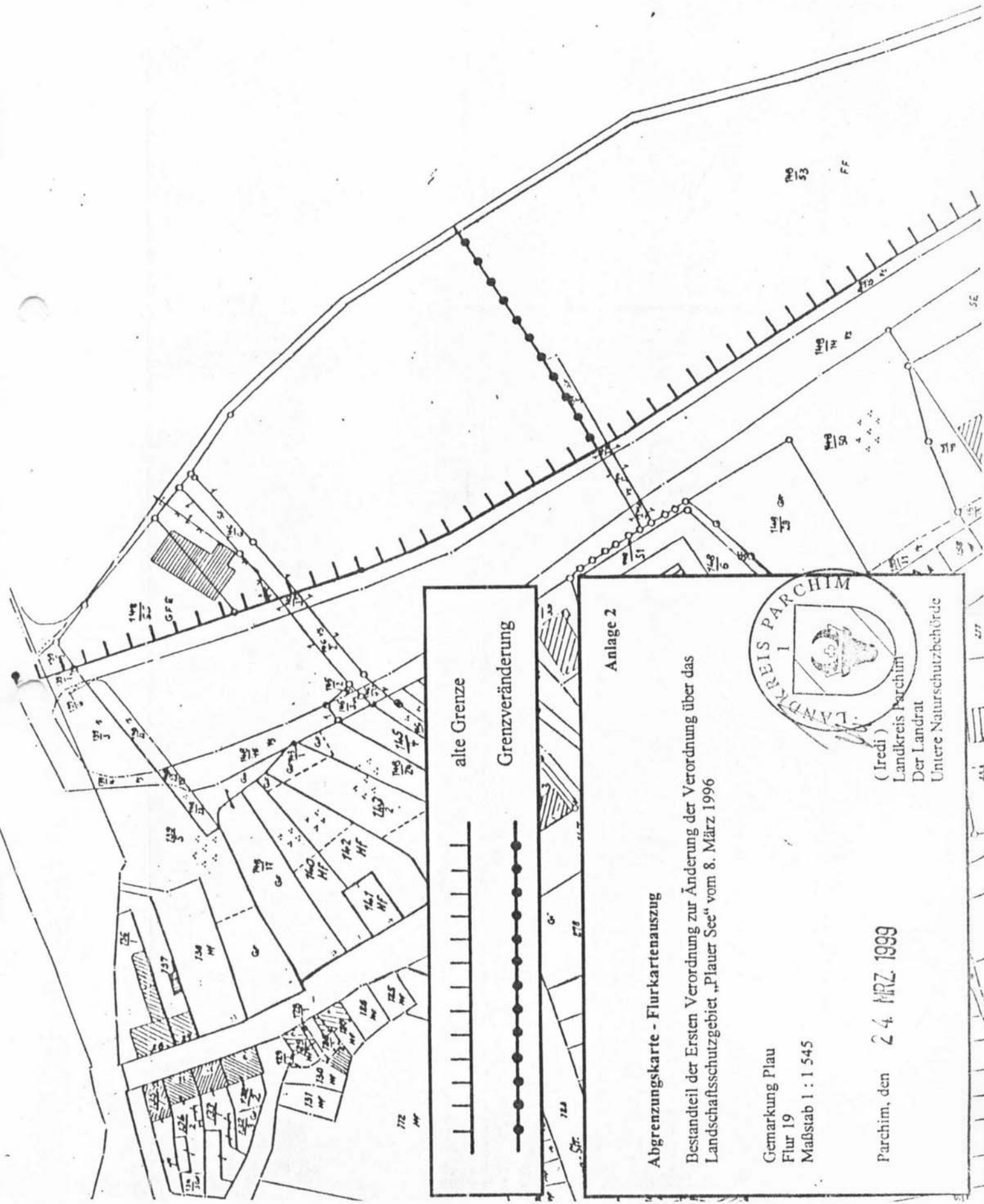
Auszug aus TK 85-D-a-3 (Plau am See S)  
 Maßstab 1: 10 000

Parchim, den **24. MRZ. 1999**

(Iredi)  
 Landkreis Parchim  
 Der Landrat  
 Untere Naturschutzbehörde

vervielfältigt mit Genehmigung des Landesvermessungsamtes Mecklenburg-Vorpommern vom 19. Februar 1996





Anlage 2

Abgrenzungskarte - Flurkartenauszug

Bestandteil der Ersten Verordnung zur Änderung der Verordnung über das Landschaftsschutzgebiet „Plauer See“ vom 8. März 1996

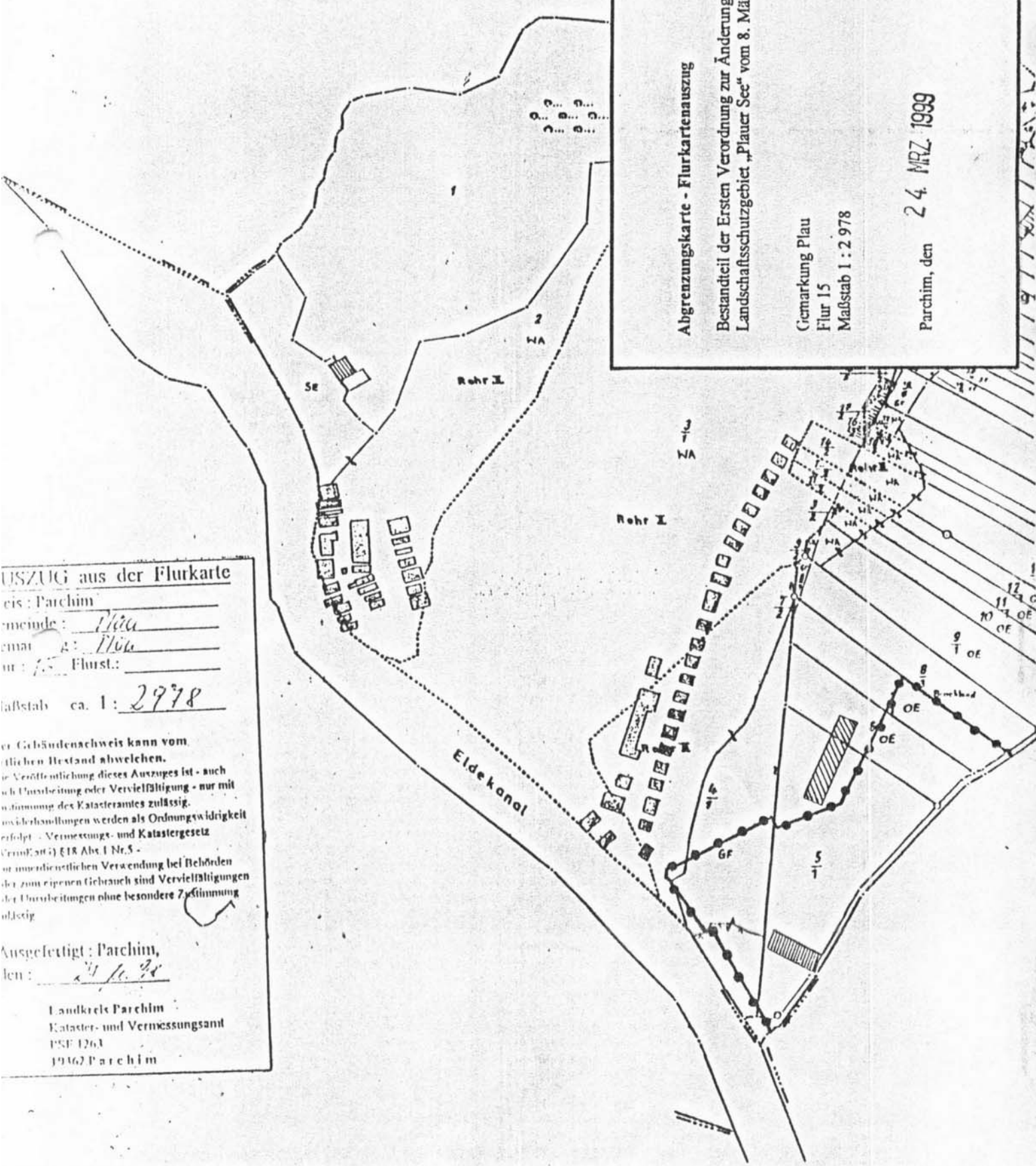
Gemarkung Plau  
Flur 19  
Maßstab 1 : 1 545




(Iredi)  
Landkreis Parchim  
Der Landrat  
Untere Naturschutzbehörde

Parchim, den 24. MRZ. 1999

**Auszug aus der Flurkarte**  
 Kreis: Parchim  
 Gemeinde: Plau  
 Flurstück: 15  
 Maßstab ca. 1: 2978  
 Der Gebäudenausschnitt kann vom tatsächlichen Bestand abweichen.  
 Die Veröffentlichung dieses Auszuges ist - auch bei Umschreibung oder Vervielfältigung - nur mit Zustimmung des Katasteramtes zulässig.  
 Nachbearbeitungen werden als Ordnungswidrigkeit erfaßt - Vermessungs- und Katastergesetz (GrundKartG) § 18 Abs 1 Nr. 5 -  
 für unmittelbaren Gebrauch bei Behörden oder zum eigenen Gebrauch sind Vervielfältigungen der Übersetzungen ohne besondere Zustimmung zulässig.  
 Ausgefertigt: Parchim,  
 den: 21.10.98  
 Landkreis Parchim  
 Kataster- und Vermessungsamt  
 PSF 1263  
 19162 Parchim



**Anlage 3**  
**Abgrenzungskarte - Flurkartenauszug**  
 Bestandteil der Ersten Verordnung zur Änderung der Verordnung über das Landschaftsschutzgebiet „Plauer See“ vom 8. März 1996  
 Gemarkung Plau  
 Flur 15  
 Maßstab 1 : 2 978  
 Parchim, den **24. MRZ 1999**  


19162