

**Elfte Verordnung zur Änderung der Verordnung über das
Landschaftsschutzgebiet „Mecklenburgisches Elbetal“
vom 13. Dezember 2012
im Landkreis Ludwigslust - Parchim**

(Elfte Änderungs-VO zur LSG-VO „Mecklenburgisches Elbetal“)

Aufgrund des § 26 des Gesetzes über Naturschutz und Landschaftspflege (Bundesnaturschutzgesetz – BNatSchG) vom 29. Juli 2009 (BGBl. I S. 2542), zuletzt geändert durch Artikel 5 des Gesetzes vom 06. Februar 2012 (BGBl. I S. 148) in Verbindung mit § 14 Abs. 4 des Gesetzes des Landes Mecklenburg-Vorpommern zur Ausführung des Bundesnaturschutzgesetzes (Naturschutzausführungsgesetz – NatSchAG M-V) vom 23. Februar 2010 (GVOBl. M-V 2010, S. 66), zuletzt geändert durch Artikel 14 des Gesetzes vom 12. Juli 2010 (GVOBl. M-V 2010, S. 383, 395) verordnet der Landrat des Landkreises Ludwigslust - Parchim:

**§ 1
Geltungsbereich**

- (1) Aus dem mit Verordnung des Landrates des Landkreises Ludwigslust vom 21. März 1996 (veröffentlicht am 19. April 1996 im amtlichen Bekanntmachungsblatt des Landkreises Ludwigslust „Der Landkreisbote“) festgesetzten Landschaftsschutzgebiet „Mecklenburgisches Elbetal“, zuletzt geändert durch die Zehnte Verordnung zur Änderung der Verordnung über das Landschaftsschutzgebiet „Mecklenburgisches Elbetal“ vom 11. August 2010 (bekanntgemacht am 16. August 2010 im Internetportal des Landkreises Ludwigslust), werden folgende Flächen aus dem Geltungsbereich der Verordnung herausgenommen:
1. Gemeinde Besitz, Ortsteil Besitz, Gemarkung Besitz, Flur 1, Flurstücke 27, 36/2, 39/2, 39/5, 39/8, 39/9, 71, 129/1, 131/1, 131/2 sowie Teile der Flurstücke 24, 25, 26, 28, 29, 31, 32, 33, 34, 39/29, 39/30, 40, 41, 42, 43, 44, 46, 47, 48, 85, 90/1, 98/1, 130/2, 155/2, Gemarkung Besitz, Flur 2, Flurstücke 178/1 sowie Teile der Flurstücke 74, 168/1, 175, 177, 178/2, 181, 186, Gemarkung Besitz, Flur 5, Flurstücke 4, 5, 6, 7 sowie Teile der Flurstücke 1, 2, 3, 8, 23/1, 23/2, 24/4, 24/5 und Gemarkung Blücher, Flur 1, Flurstücke 389/1, 389/2, 476 sowie Teile der Flurstücke 466, 474, 475/1, 477, 480 in einer Größe von etwa 17,12 Hektar,
 2. Gemeinde Besitz, Ortsteil Blücher, Gemarkung Blücher, Flur 1, Flurstücke 66/1, 66/4, 66/5, 67/1, 76, 77, 110/2, 146/1, 147/1, 148/1, 148/4, 148/5, 150/2, 156/1, 157, 158, 159/2, 799, 800 sowie Teile der Flurstücke 46, 47, 49, 50, 53, 55/1, 58, 60/1, 63/3, 64, 67/3, 69/2, 69/4, 70, 72, 73, 80/2, 80/3, 81, 82, 83, 84, 85, 111/1, 146/3, 147/3, 149/3, 234/1, 406/1, 435/1, 439, 440, 441, 757/1 in einer Größe von etwa 4,65 Hektar,
 3. Gemeinde Brahlstorf, Gemarkung Brahlstorf, Flur 5, Teil des Flurstückes 82 sowie Flur 6, Teile der Flurstücke 1, 2, 3, 4, 56/6, 56/7, 59/3 und Flur 7, Flurstücke 6/3, 7/3, 7/4, 8/2, 8/3, 32/5, 32/6, 32/7, 34, 35, 36/1, 36/2, 37/4, 37/6, 37/11, 37/12, 37/13 sowie Teile der Flurstücke 1, 2, 3, 5/1, 6/2, 8/5, 32/8, 37/5, 37/16 in einer Größe von etwa 17,12 Hektar,
 4. Gemeinde Dersenow, Ortsteil Dersenow, Gemarkung Dersenow, Flur 2, Teil des Flurstückes 3/5 in einer Größe von 3,4 Hektar,
 5. Stadt Lüththeen, Gemarkung Lüththeen, Flur 10, Flurstück 222/3 in einer Größe von 1,61 Hektar,
 6. Gemeinde Pritzier, Ortsteil Schwechow, Gemarkung Schwechow, Flur 1, Flurstücke 10/20, 10/30, 10/31, 10/32, 10/33, 10/34, 10/35, 10/36, 10/37, 10/38, 10/41, 10/42, 11/5, 43/1 sowie Teile der Flurstücke 2/4, 2/5, 2/6, 2/7, 2/8, 2/9, 2/10, 2/11, 2/12, 2/13,

2/24, 8/2, 8/3, 10/2, 10/3, 10/4, 10/5, 10/6, 10/8, 10/9, 10/10, 10/11, 10/13, 10/14, 10/15, 10/16, 10/21, 10/26, 10/29, 10/39, 10/44, 11/4, 11/6, 11/7, 11/8, 41/1, 42/3, 43/2, 43/5, 43/6, 43/7, 43/8, 43/9, 43/13, 43/14, 43/22, 44/2, 45/4, 48/1, 49, 51/1 in einer Größe von etwa 23,6 Hektar.

- (2) Die aus folgenden Flurstücken bestehenden Flächen in der Größe von etwa 6,12 Hektar werden zum Bestandteil des bestehenden Landschaftsschutzgebietes erklärt:
 1. Gemeinde Besitz, Ortsteil Blücher, Gemarkung Blücher, Flur 1, Flurstück 146/2,
 2. Gemeinde Besitz, Gemarkung Besitz, Flur 1, Teile der Flurstücke 92, 99, 100, 101, 102, 103, 104,
 3. Gemarkung Brahlstorf, Flur 6, Flurstücke 27/4, 28/3, 29/3 sowie Teile der Flurstücke 30/4, 31/2, 35, 51/1, 56/9.
- (3) Der Verlauf der Grenzen sowie die aus dem Landschaftsschutzgebiet herausgenommenen Flächen sind in der als Anlage 1 Blatt 1 bis 3 dieser Verordnung veröffentlichten Übersichtskarten im Maßstab 1 : 10.000, in der Veröffentlichung verkleinert, dargestellt. Die herausgenommenen Flächen sowie die zum Landschaftsschutzgebiet erklärten Flächen sind durch unterschiedliche Schraffierung gekennzeichnet.
- (4) Die neuen Grenzen sind in den Abgrenzungskarten als Anlage 2 Blatt 1 bis 6 dieser Verordnung, in der Veröffentlichung verkleinert, durch eine schwarze einseitig gegengestrichelte Linie festgelegt. Die Striche zeigen in das Landschaftsschutzgebiet. Die von der Linie überdeckte Fläche ist Bestandteil des Landschaftsschutzgebietes. Die aus dem Landschaftsschutzgebiet herausgenommenen sowie die zur Erweiterung des Landschaftsschutzgebietes aufgenommene Fläche sind durch unterschiedliche Schraffierung gekennzeichnet.
- (5) Die Übersichtskarten und die Abgrenzungskarten sind Bestandteile dieser Verordnung. Ein Original der Verordnung wird beim Landrat des Landkreises Ludwigslust-Parchim, Dienstort: Garnisonsstraße 1, 19288 Ludwigslust, archivmäßig verwahrt. Weitere Ausfertigungen der Verordnung sowie die den jeweiligen Hoheitsbereich betreffenden Abgrenzungskarten sind bei
 1. der Stadt Lüththeen, Die Bürgermeisterin, Salzstraße 17, 19249 Lüththeen,
 2. dem Amt Hagenow - Land, Die Amtsvorsteherin, Bahnhofstraße 25, 19230 Hagenow,
 3. dem Amt Boizenburg - Land, Der Amtsvorsteher, Fritz - Reuterstraße 3, 19258 Boizenburg niedergelegt.Die Verordnung kann bei den genannten Stellen während der Dienstzeit eingesehen werden.

**§ 2
Inkrafttreten**

Diese Verordnung tritt am Tage nach ihrer öffentlichen Bekanntmachung in Kraft.

Parchim, den 13. Dezember 2012


Rolf Christiansen
Der Landrat
als untere Naturschutzbehörde



Hinweis auf die Jahresfrist zur Geltendmachung von Verfahrensfehlern

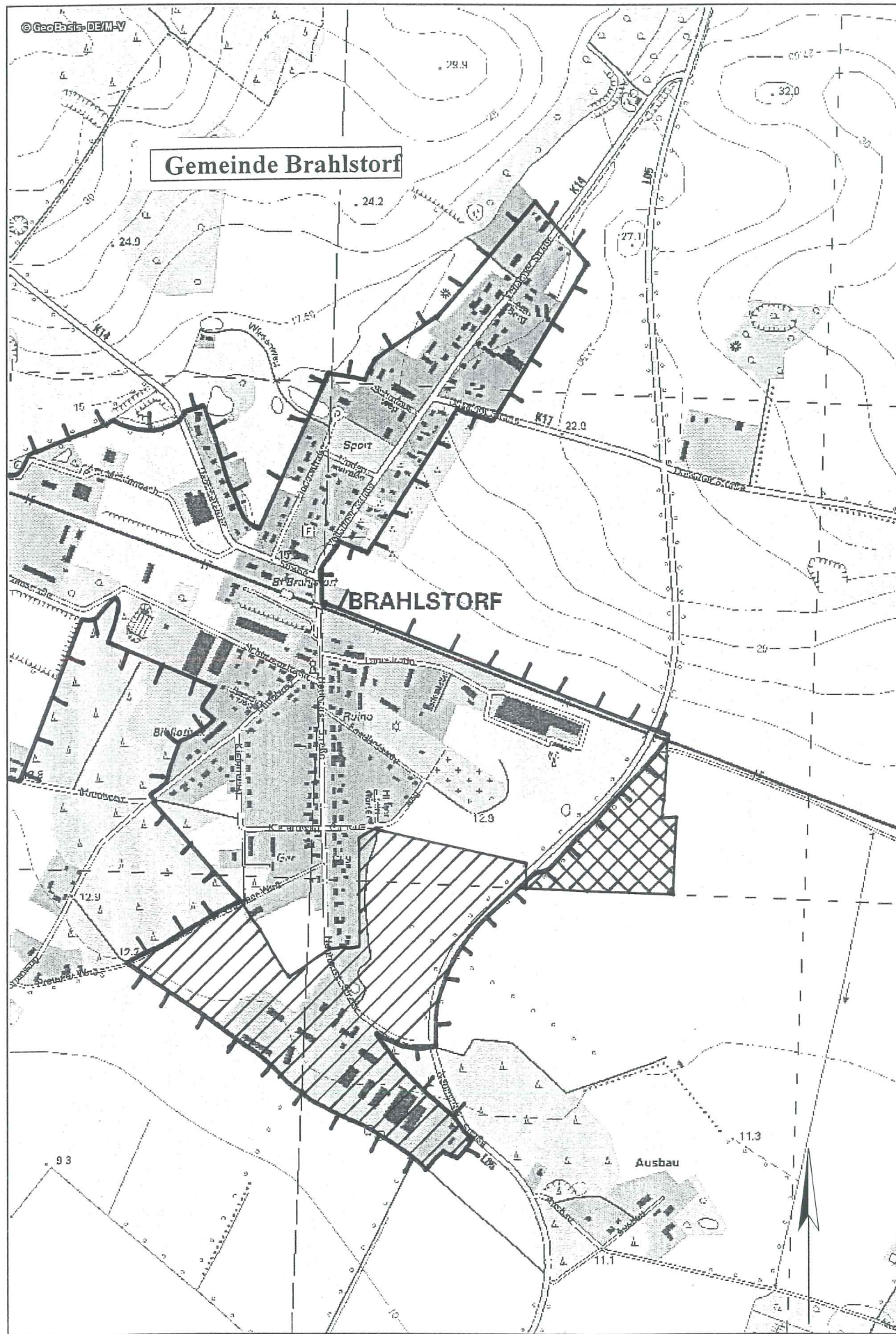
Hinsichtlich der Unbeachtlichkeit von Mängeln sowie der Behebung von Fehlern bei dem Verfahren zum Erlass der 11. Änderungsverordnung über das Landschaftsschutzgebiet „Mecklenburgisches Elbetal“ im Landkreis Ludwigslust - Parchim vom 13. Dezember 2012 mache ich gemäß § 16 Abs. 3 des Naturschutzausführungsgesetzes M-V auf Folgendes aufmerksam:

Eine Verletzung der in § 15 des Naturschutzausführungsgesetzes genannten Verfahrensvorschriften ist unbeachtlich, wenn sie nicht schriftlich innerhalb eines Jahres ab Inkrafttreten der Rechtsverordnung gegenüber dem Landkreis Ludwigslust-Parchim, Der Landrat, Putlitzer Straße 25, 19370 Parchim geltend gemacht worden ist. Das gleiche gilt für Mängel bei der Prüfung der Erforderlichkeit der Unterschutzstellung, wenn die Voraussetzungen für die Unterschutzstellung im Übrigen beim Inkrafttreten der Rechtsverordnung vorgelegen haben. Der Sachverhalt, der die Verletzung begründen soll, ist darzulegen.

Parchim, den 13. Dezember 2012



Christiansen
Der Landrat
als Naturschutzbehörde



Übersichtskarte

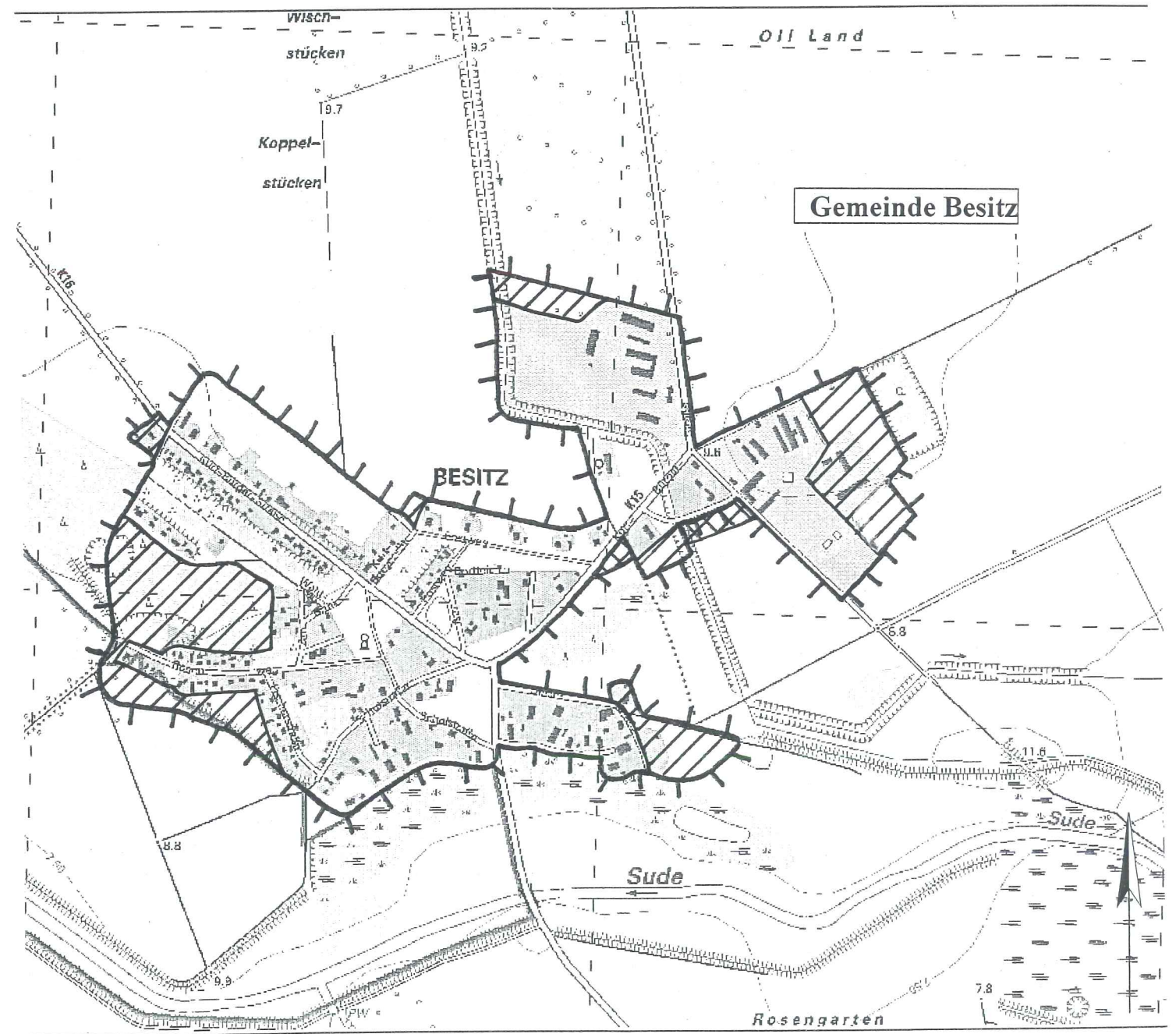
Anlage 1 Blatt 1
zur Elften Verordnung zur Änderung der Verordnung über das
Landschaftsschutzgebiet „Mecklenburgisches Elbetal“
im Landkreis Ludwigslust - Parchim vom 13.12. - 2012

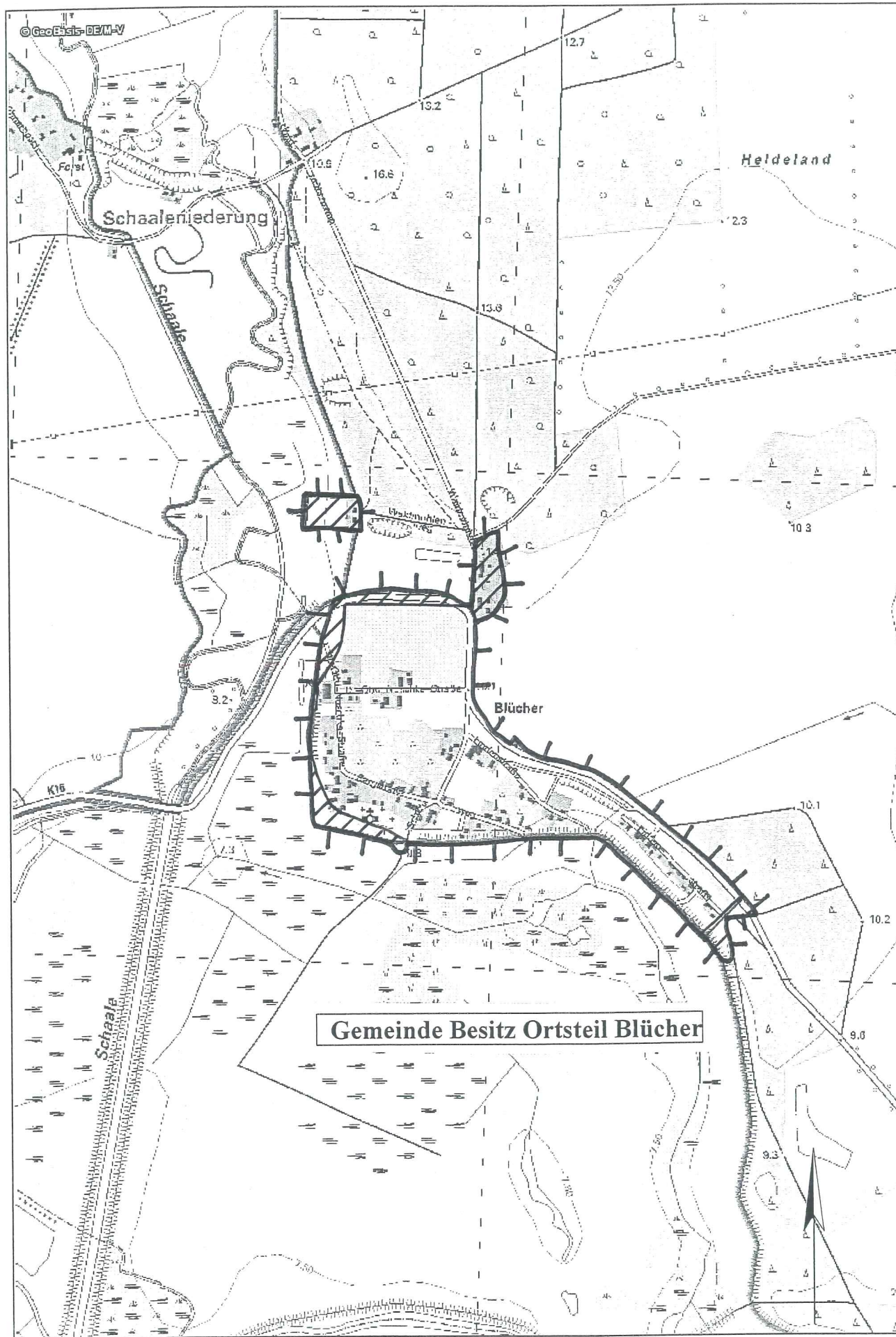
Kartengrundlage: Auszug aus den TK des Geodatenportals Landkreis Ludwigslust - Parchim
Maßstab 1 : 10.000 (in der Veröffentlichung verkleinert)



[Handwritten signature]
Christiansen
Der Landrat
als untere Naturschutzbehörde
des Landkreises Ludwigslust-Parchim

- aus dem Landschaftsschutzgebiet entlassene Fläche
- in das Landschaftsschutzgebiet aufgenommene Fläche
- Grenze Landschaftsschutzgebiet





Übersichtskarte

Anlage 1 Blatt 2

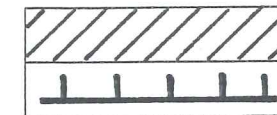
zur Elften Verordnung zur Änderung der Verordnung über das
Landschaftsschutzgebiet „Mecklenburgisches Elbetal“

im Landkreis Ludwigslust - Parchim vom *13.12.2012*

Kartengrundlage: Auszug aus den TK des Geodatenportals Landkreis Ludwigslust - Parchim
Maßstab 1 : 10.000 (in der Veröffentlichung verkleinert)

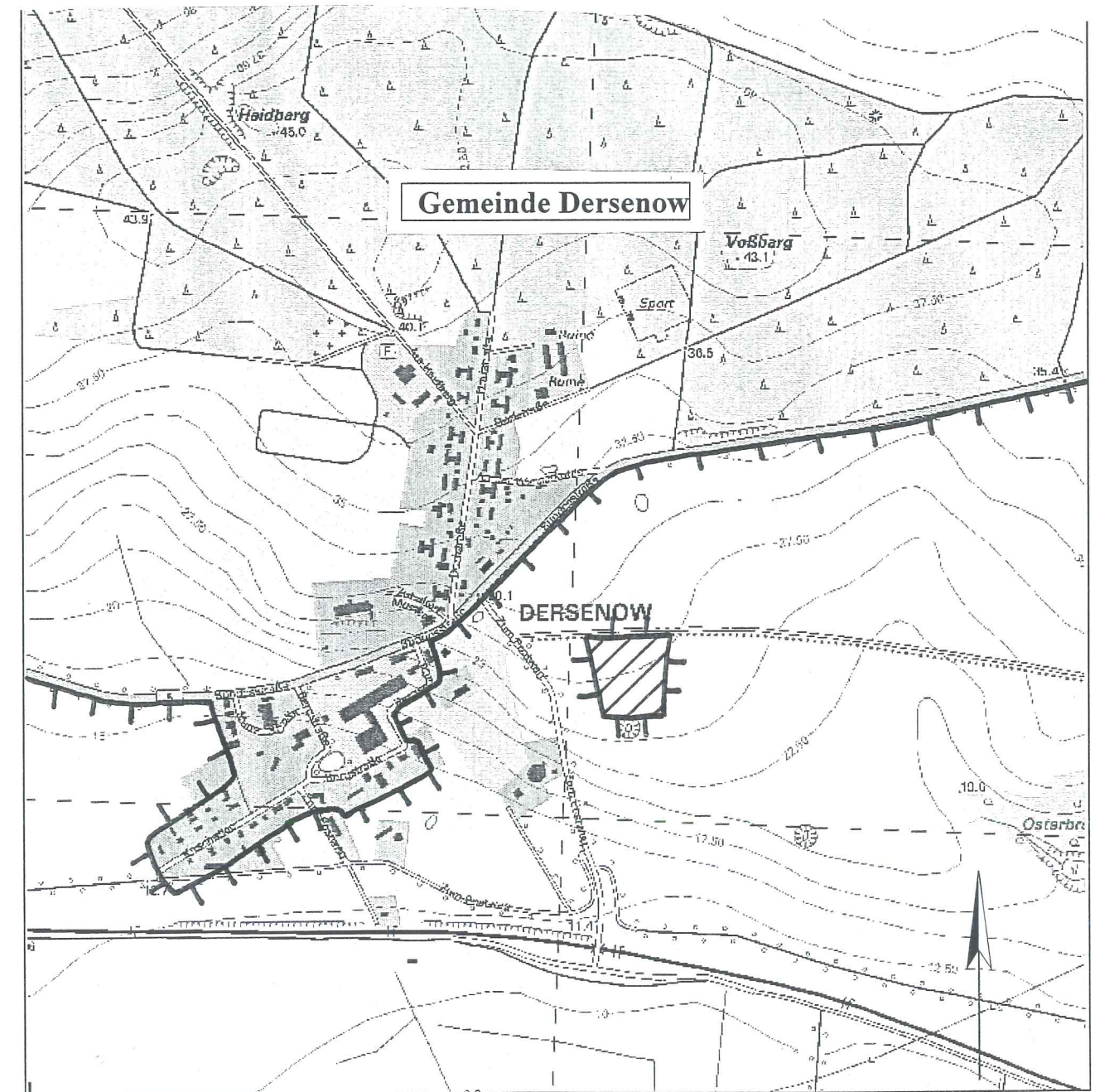


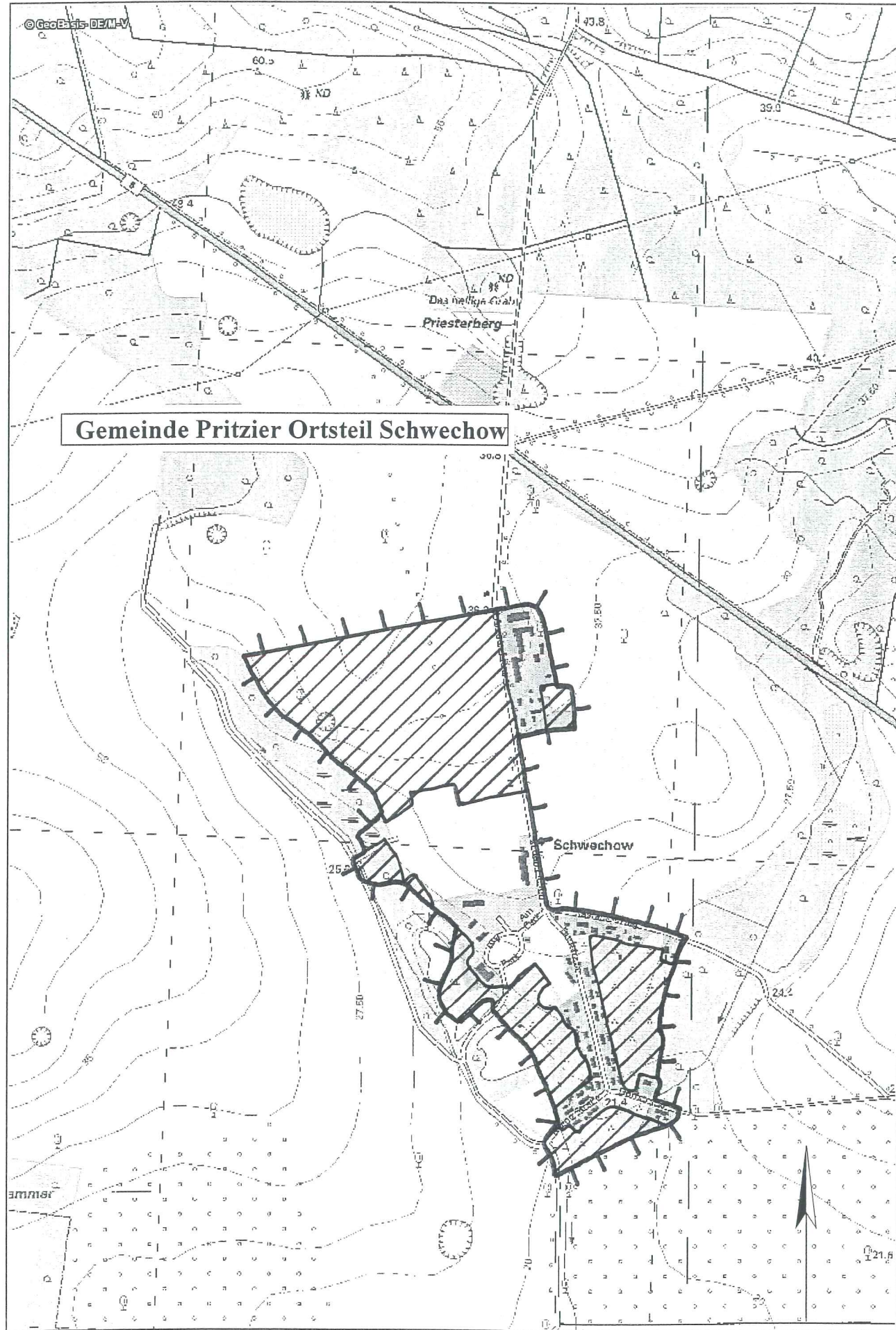
[Signature]
Christiansen
Der Landrat
als untere Naturschutzbehörde
des Landkreises Ludwigslust-Parchim



aus dem Landschaftsschutzgebiet entlassene Fläche

Grenze Landschaftsschutzgebiet





Übersichtskarte

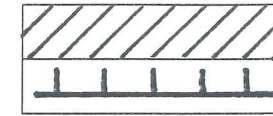
Anlage 1 Blatt 3

zur Elften Verordnung zur Änderung der Verordnung über das
Landschaftsschutzgebiet „Mecklenburgisches Elbetal“
im Landkreis Ludwigslust - Parchim vom 13.12.2012

Kartengrundlage: Auszug aus der TK des Geodatenportals Landkreis Ludwigslust - Parchim
Maßstab 1 : 10.000 (in der Veröffentlichung verkleinert)



Handwritten signature
Christiansen
Der Landrat
als untere Naturschutzbehörde
des Landkreises Ludwigslust-Parchim



aus dem Landschaftsschutzgebiet entlassene Fläche
Grenze Landschaftsschutzgebiet

