

Vierte Verordnung

zur Änderung der Verordnung


über das

Landschaftsschutzgebiet

„Schweriner Seenlandschaft“

im

Landkreis Ludwigslust - Parchim



**Vierte Verordnung zur Änderung der Verordnung über das Landschaftsschutzgebiet
„Schweriner Seenlandschaft im Landkreis Ludwigslust - Parchim“
vom 16. Oktober 2013**

(4. Änderungs-VO zur LSG-VO „Schweriner Seenlandschaft im Landkreis Ludwigslust - Parchim“)

Aufgrund der §§ 20 Abs. 2 Nr. 4, 22 Abs. 2 und 26 des Gesetzes über Naturschutz und Landschaftspflege (Bundesnaturschutzgesetz – BNatSchG) vom 29. Juli 2009 (BGBl. I S. 2542), zuletzt geändert durch Art. 2 Abs. 24 des Gesetzes vom 6. Juni 2013 (BGBl. I S. 1482) in Verbindung mit § 14 Abs. 4 des Gesetzes des Landes Mecklenburg-Vorpommern zur Ausführung des Bundesnaturschutzgesetzes (Naturschutzausführungsgesetz – NatSchAG M-V) vom 23. Februar 2010 (GVOBl. M-V 2010, S. 66), zuletzt geändert durch Artikel 14 des Gesetzes vom 12. Juli 2010 (GVOBl. M-V 2010, S. 383, 395) verordnet der Landrat des Landkreises Ludwigslust - Parchim:

§ 1

Geltungsbereich

- (1) Aus dem mit Verordnung des Landrates des Landkreises Parchim vom 06. April 2005 (veröffentlicht am 20. Mai 2005 im amtlichen Bekanntmachungsblatt des Landkreises Parchim „Unser Landbote“ Nr. 05/2005 S. 3) festgesetzten Landschaftsschutzgebiet „Schweriner Seenlandschaft im Landkreis Ludwigslust – Parchim“, zuletzt geändert durch Dritte Verordnung zur Änderung der Verordnung über das Landschaftsschutzgebiet „Schweriner Seenlandschaft - Landkreis Parchim“ vom 29. Juli 2013 (bekannt gemacht am 16. August 2013 im Internetportal des Landkreises Ludwigslust – Parchim) werden folgende Flächen in einer Größe von insgesamt etwa 23,87 Hektar aus dem Geltungsbereich der Verordnung herausgenommen:
1. Gemeinde Dobin am See, Ortsteil Rampe, Gemarkung Retgendorf, Flur 1, Teil des Flurstückes 287/6 in einer Größe von etwa 0,07 Hektar.
 2. Gemeinde Cambs, Gemarkung Cambs, Flur 1, Teile der Flurstücke 124 und 125, Flur 3, Flurstück 1/4 und Teil des Flurstückes 1/8, Flur 4, Flurstücke 1/8, 7/5, 8/17 und Teile der Flurstücke 1/13, 1/14, 7/4, 8/25, 8/26 und 10/3 in einer Größe von etwa 12,1 Hektar,
 3. Gemeinde Cambs, Gemarkung Ahrensboek, Flur 1, Flurstücke 21/1, 23/3 und Teile der Flurstücke 15/2, 16/3, 22/5, 23/4, 24/2 und Flur 2, Teil des Flurstückes 8/5 in einer Größe von etwa 11,7 Hektar.
- (2) Die folgende Fläche wird zum Bestandteil des bestehenden Landschaftsschutzgebietes erklärt: Gemeinde Dobin am See, Ortsteil Rampe, Gemarkung Retgendorf, Flur 1, Teil des Flurstückes 287/15 in einer Größe von insgesamt etwa 0,1 Hektar.
- (3) Der Verlauf der neuen Grenzen ist in der als Anlage 1 dieser Verordnung veröffentlichten Übersichtskarte im Maßstab 1 : 10.000, in der Veröffentlichung verkleinert, dargestellt.
- (4) Die neuen Grenzen sind in den Abgrenzungskarten als Anlage 2 dieser Verordnung Blatt 1 im Maßstab 1 : 5.300 und Blatt 2 im Maßstab 1 : 1.000, in der Veröffentlichung verkleinert, durch eine schwarze einseitig gegengestrichelte Linie festgelegt. Die Striche zeigen in das Landschaftsschutzgebiet. Die von der Linie überdeckte Fläche ist Bestandteil des Landschaftsschutzgebietes. Die aus dem Landschaftsschutzgebiet

herausgenommenen Flächen und die zum Landschaftsschutzgebiet erklärte Fläche sind durch unterschiedliche Schraffierung gekennzeichnet.

- (5) Die Übersichtskarte und die Abgrenzungskarten sind Bestandteile dieser Verordnung. Ein Original der Verordnung wird beim Landrat des Landkreises Ludwigslust - Parchim, Dienstort: Garnisonsstraße 1, 19288 Ludwigslust, archivmäßig verwahrt. Eine Ausfertigung der Verordnung erhält das Amt Ostufer Schweriner See, Der Amtsvorsteher, Dorfplatz 4 in 19067 Rampe. Die Verordnung kann bei den genannten Stellen während der Dienstzeit eingesehen werden.

§ 2

Inkrafttreten

Diese Verordnung tritt am Tage nach ihrer öffentlichen Bekanntmachung in Kraft.

Parchim, den 16. Oktober 2013

W. Christiansen
Christiansen
Der Landrat
als untere Naturschutzbehörde



Hinweis auf die Jahresfrist zur Geltendmachung von Verfahrensfehlern

Hinsichtlich der Unbeachtlichkeit von Mängeln sowie der Behebung von Fehlern bei dem Verfahren zum Erlass der 4. Änderungsverordnung über das Landschaftsschutzgebiet „Schweriner Seenlandschaft im Landkreis Ludwigslust – Parchim“ vom 16. Oktober 2013 mache ich gemäß § 16 Abs. 2 und 3 des Naturschutzausführungsgesetzes M-V auf Folgendes aufmerksam:
Eine Verletzung der in § 15 des Naturschutzausführungsgesetzes genannten Verfahrensvorschriften ist unbeachtlich, wenn sie nicht schriftlich innerhalb eines Jahres ab Inkrafttreten der Rechtsverordnung gegenüber dem Landkreis Ludwigslust - Parchim, Der Landrat, Putlitzer Straße 25, 19370 Parchim geltend gemacht worden ist. Das gleiche gilt für Mängel bei der Prüfung der Erforderlichkeit der Unterschutzstellung, wenn die Voraussetzungen für die Unterschutzstellung im Übrigen beim Inkrafttreten der Rechtsverordnung vorgelegen haben. Der Sachverhalt, der die Verletzung begründen soll, ist darzulegen.


Parchim, den 16. Oktober 2013

W. Christiansen
Christiansen
Der Landrat
als untere Naturschutzbehörde

Übersichtskarte

Anlage 1
zur Vierten Verordnung zur Änderung der Verordnung über das
Landschaftsschutzgebiet „Schweriner Seenlandschaft im
Landkreis Ludwigslust – Parchim“ vom **16. OKT. 2013**
Auszug aus der TK des Geodatenportals Landkreis Ludwigslust – Parchim
(in der Veröffentlichung verkleinert)

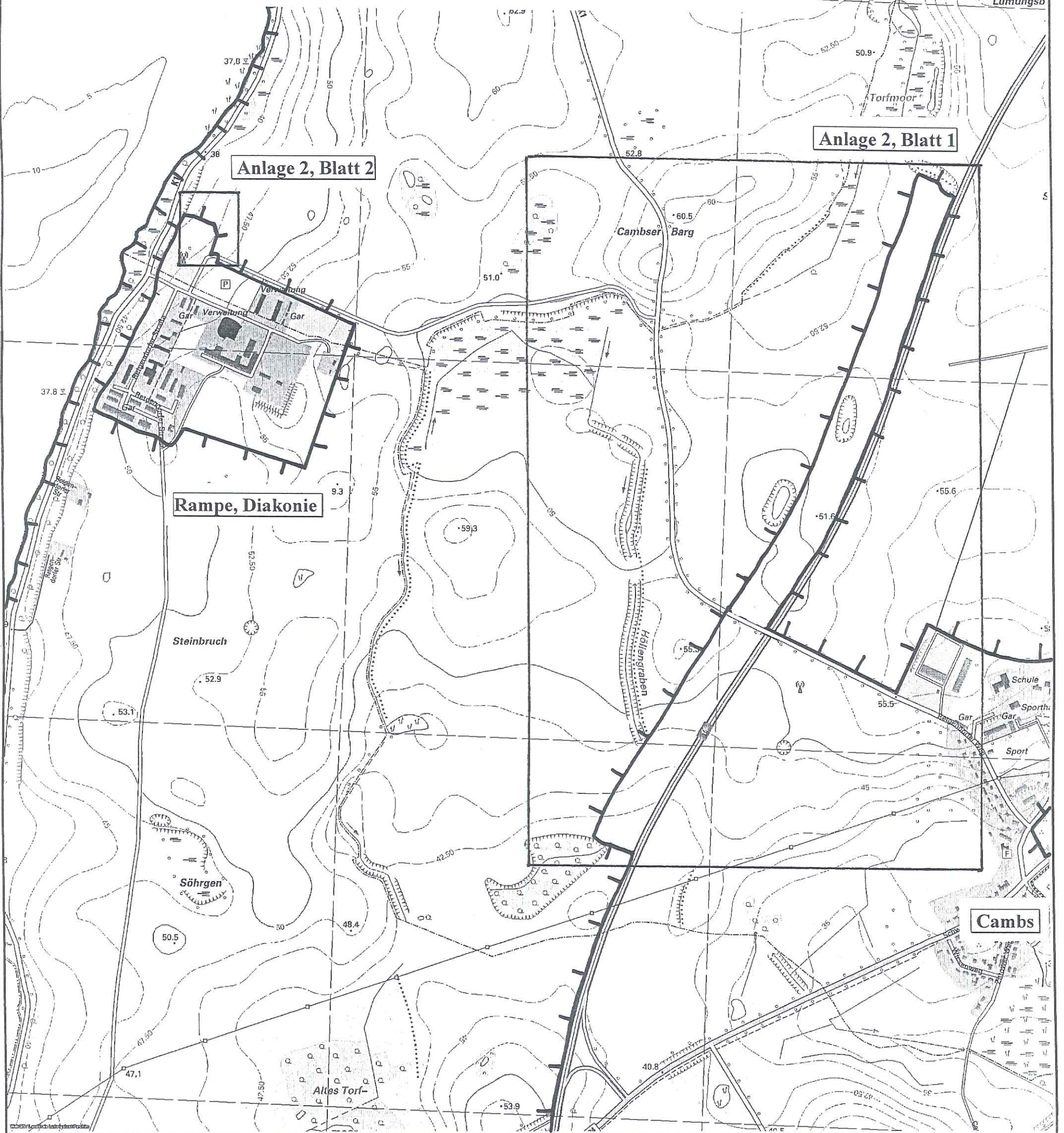
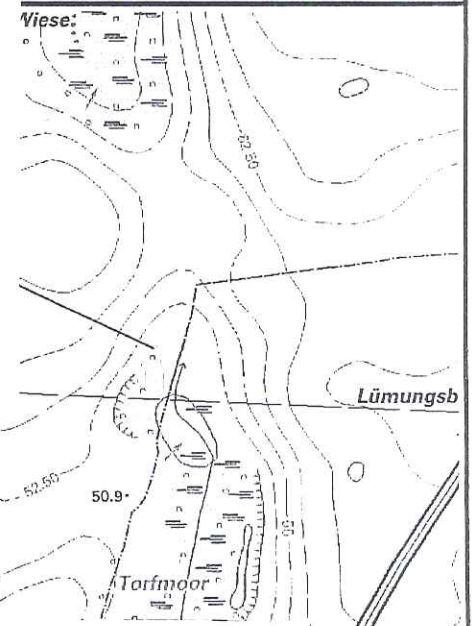
Kartengrundlage:
Maßstab:



e.v. W. Christiansen
Christiansen
Der Landrat
als untere Naturschutzbehörde
des Landkreises Ludwigslust - Parchim



Grenze Landschaftsschutzgebiet



Abgrenzungskarte

Anlage 2 Blatt 1

zur Vierten Verordnung zur Änderung der Verordnung über das Landschaftsschutzgebiet „Schweriner Seenlandschaft im Landkreis Ludwigslust – Parchim“ vom **16. Okt. 2013**

Kartengrundlage:

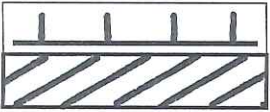
Auszug aus den Flurkarten Gemarkung Ahrensboek, Fluren 1 und 2
Gemarkung Cambs, Fluren 1, 3 und 4
(in der Veröffentlichung verkleinert)

Maßstab:

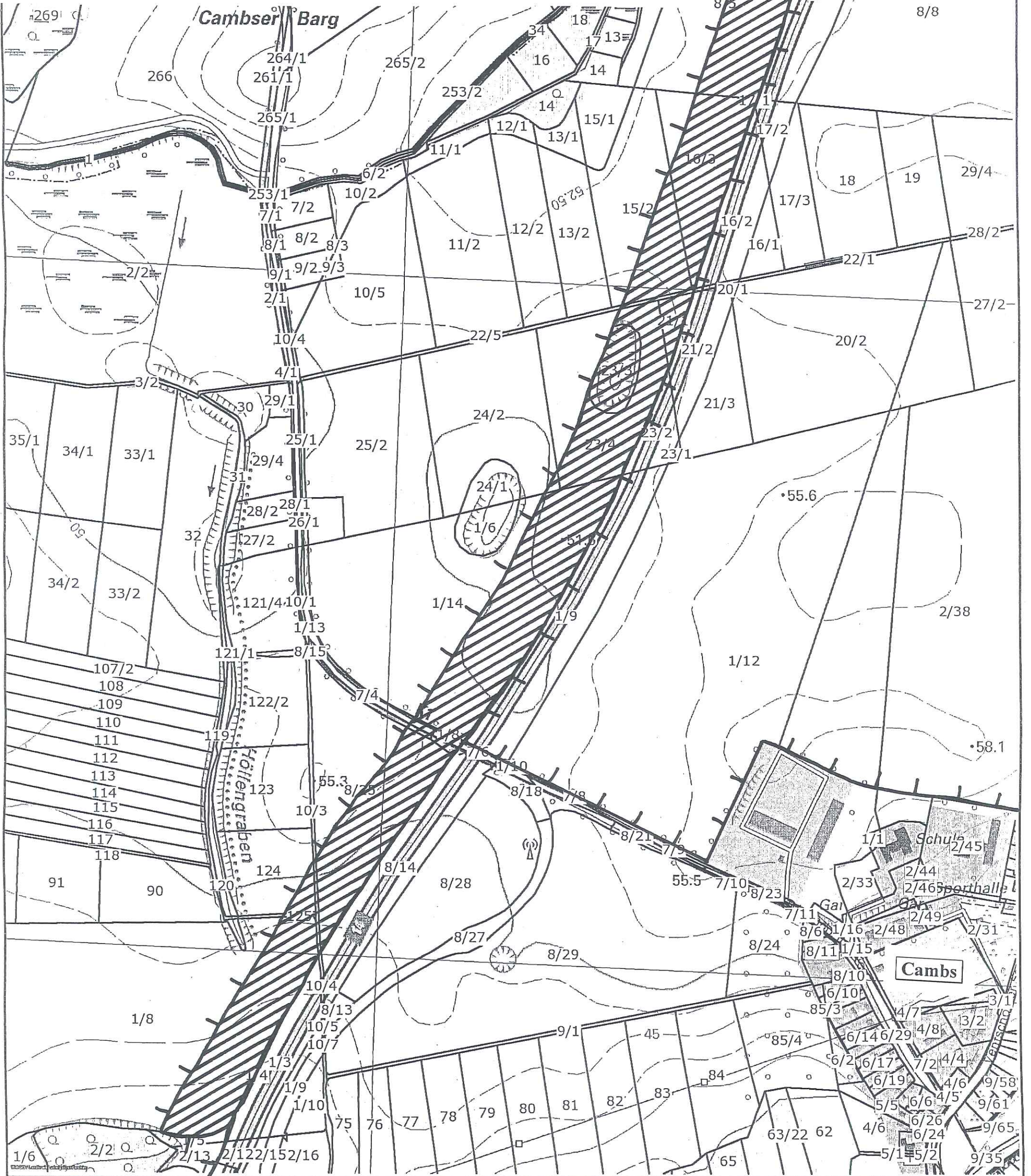
1 : 5.300



W. Stamer
Christiansen
Der Landrat
als untere Naturschutzbehörde
des Landkreises Ludwigslust - Parchim



Grenze Landschaftsschutzgebiet
aus dem Landschaftsschutzgebiet entlassene Fläche



Abgrenzungskarte

Anlage 2 Blatt 2


zur Vierten Verordnung zur Änderung der Verordnung über das
Landschaftsschutzgebiet „Schweriner Seenlandschaft
im Landkreis Ludwigslust – Parchim“ vom 19. OKT. 2013

Kartengrundlage:
Maßstab:

Auszug aus der Flurkarte Gemarkung Retgendorf, Flur 1
1 : 1.000
(in der Veröffentlichung verkleinert)



W. Christiansen
Christiansen
Der Landrat
als untere Naturschutzbehörde
des Landkreises Ludwigslust-Parchim



Grenze Landschaftsschutzgebiet
aus dem Landschaftsschutzgebiet entlassene Fläche
in das Landschaftsschutzgebiet aufgenommene Fläche

