

Dritte Verordnung

zur Änderung der Verordnung


über das

Landschaftsschutzgebiet

„Schweriner Seenlandschaft“

im

Landkreis Ludwigslust - Parchim



**Dritte Verordnung zur Änderung der Verordnung über das Landschaftsschutzgebiet
„Schweriner Seenlandschaft - Landkreis Parchim“
vom 29.07. 2013
im Landkreis Ludwigslust - Parchim**

Aufgrund des § 26 des Gesetzes über Naturschutz und Landschaftspflege (Bundesnaturschutzgesetz – BNatSchG) vom 29. Juli 2009 (BGBl. I S. 2542), zuletzt geändert durch Artikel 5 des Gesetzes vom 06. Februar 2012 (BGBl. I S. 148) in Verbindung mit § 14 Abs. 4 des Gesetzes des Landes Mecklenburg-Vorpommern zur Ausführung des Bundesnaturschutzgesetzes (Naturschutzausführungsgesetz – NatSchAG M-V) vom 23. Februar 2010 (GVObI. M-V 2010, S. 66), zuletzt geändert durch Artikel 14 des Gesetzes vom 12. Juli 2010 (GVObI. M-V 2010, S. 383, 395) verordnet der Landrat des Landkreises Ludwigslust - Parchim:

**§ 1
Geltungsbereich**

- (1) Der § 2 der Verordnung über das Landschaftsschutzgebiet „Schweriner Seenlandschaft – Landkreis Parchim“ vom 06. April 2005 (veröffentlicht am 20. Mai 2005 im amtlichen Bekanntmachungsblatt des Landkreises Parchim „Unser Landbote“ Nr. 05/2005 S. 3), zuletzt geändert durch die Zweite Verordnung zur Änderung der Verordnung über das Landschaftsschutzgebiet „Schweriner Seenlandschaft – Landkreis Parchim“ vom 20. Oktober 2008 (veröffentlicht am 07. November 2008 im amtlichen Bekanntmachungsblatt des Landkreises Parchim „Unser Landbote“ Nr. 11/2008 S. 4) wird wie folgt ergänzt:

Nach Absatz 7 wird Absatz 8 angefügt:

Die aus folgenden Flurstücken bestehende Fläche in einer Größe von etwa 118,5 Hektar wird zum Bestandteil des bestehenden Landschaftsschutzgebietes erklärt:

Gemeinde Wittenförden, Ortsteil Wandrum, Gemarkung Wandrum, Flur 1, Flurstücke 17/1, 40, 41, 42, 43, 44/1, 45, 46, 47, 48, 49, 50, 51, 53/1, 54, 55, 56, 57, 58, 59, 60, 61, 62, 63, 64, 65, 66, 67, 68, 69, 70, 71, 72, 73, 74, 75, 76, 77, 78, 79, 80/2, 80/3, 81, 82, 83, 84, 85/1, 86, 88, 89, 90, 91, 92, 93/3, 95, 96/3, 99/6, 142, 143, 144, 145, 146, 147, 148, 149, 150, 151, 152, 153, 154, 155, 156, 157, 158, 159, 160, 161, 162, 163, 164, 165, 166, 167, 168, 169, 170, 171, 172, 173 sowie Teile der Flurstücke 18, 87, 93/2, 94/2, 94/3, 96/2, 97, 98 und 141/1.

- (2) Aus dem Landschaftsschutzgebiet „Schweriner Seenlandschaft - Landkreis Parchim“ wird folgende Fläche aus dem Geltungsbereich der Verordnung herausgenommen:
Gemeinde Pinnow, Ortsteil Godern, Gemarkung Godern, Flur 1, Flurstücke 398, 399, 400, 401, 406, 407, 408, 409 sowie Teile der Flurstücke 98 und 372 in einer Größe von etwa 1,4 Hektar.
- (3) Der Verlauf der Grenzen sowie die zu dem Landschaftsschutzgebiet erklärte Fläche, die aus dem Landschaftsschutzgebiet herausgenommene Fläche und die im ehemaligen Landkreis Ludwigslust belegene außer Kraft getretene Fläche sind in der als Anlage 1 dieser Verordnung veröffentlichten Übersichtskarte im Maßstab 1 : 10.000, in der Veröffentlichung verkleinert, dargestellt.
- (4) Die neuen Grenzen sind in den Abgrenzungskarten als Anlage 2 Blatt 1 bis 3 dieser Verordnung mit unterschiedlichen Maßstäben, in der Veröffentlichung verkleinert, durch eine schwarze einseitig gegengestrichelte Linie festgelegt. Die Striche zeigen in das Landschaftsschutzgebiet. Die von der Linie überdeckte Fläche ist Bestandteil des Landschaftsschutzgebietes.
Die zu dem Landschaftsschutzgebiet erklärte Fläche, die aus dem Landschaftsschutzgebiet herausgenommene Fläche und die im ehemaligen Landkreis

- Ludwigslust belegene außer Kraft getretene Fläche sind durch unterschiedliche Schraffierung gekennzeichnet.
- (5) Die Übersichtskarte und die Abgrenzungskarten sind Bestandteile dieser Verordnung. Ein Original der Verordnung wird beim Landrat des Landkreises Ludwigslust - Parchim, Dienort: Garnisonsstraße 1, 19288 Ludwigslust, archivmäßig verwahrt. Weitere Ausfertigungen der Verordnung sowie die den jeweiligen Hoheitsbereich betreffenden Abgrenzungskarten sind bei dem
1. Amt Ostufer Schweriner See, Der Amtsvorsteher, Dorfplatz 4, 19067 Rampe,
 2. Amt Stralendorf, Der Amtsvorsteher, Dorfstraße 30, 19073 Stralendorf
- niedergelegt.
Die Verordnung kann bei den genannten Stellen während der Dienstzeit eingesehen werden.

**§ 2
Namensänderung**


Das Landschaftsschutzgebiet erhält die Bezeichnung „Schweriner Seenlandschaft im Landkreis Ludwigslust – Parchim“.

**§ 3
Inkrafttreten, Außerkrafttreten**

Diese Verordnung tritt am Tage nach ihrer öffentlichen Bekanntmachung in Kraft. Gleichzeitig tritt der Beschluss Nr. 1 des Rates des Bezirkes Schwerin vom 22. April 1958 für die im ehemaligen Landkreis Ludwigslust belegenen Flächen außer Kraft.

Parchim, den 29.07. 2013



Christiansen
Der Landrat
als untere Naturschutzbehörde



Hinweis auf die Jahresfrist zur Geltendmachung von Verfahrensfehlern

Hinsichtlich der Unbeachtlichkeit von Mängeln sowie der Behebung von Fehlern bei dem Verfahren zum Erlass der 3. Änderungsverordnung über das Landschaftsschutzgebiet „Schweriner Seenlandschaft - Landkreis Parchim“ vom 29.07. 2013 mache ich gemäß § 16 Abs. 2 und 3 des Naturschutzausführungsgesetzes M-V auf Folgendes aufmerksam:
Eine Verletzung der in § 15 des Naturschutzausführungsgesetzes genannten Verfahrensvorschriften ist unbeachtlich, wenn sie nicht schriftlich innerhalb eines Jahres ab Inkrafttreten der Rechtsverordnung gegenüber dem Landkreis Ludwigslust - Parchim, Der Landrat, Putlitzer Straße 25, 19370 Parchim geltend gemacht worden ist. Das gleiche gilt für Mängel bei der Prüfung der Erforderlichkeit der Unterschutzstellung, wenn die Voraussetzungen für die Unterschutzstellung im Übrigen beim Inkrafttreten der Rechtsverordnung vorgelegen haben. Der Sachverhalt, der die Verletzung begründen soll, ist darzulegen.

Parchim, den 29.07. 2013


Christiansen
Der Landrat
als Naturschutzbehörde

Abgrenzungskarte

Anlage 2 Blatt 1

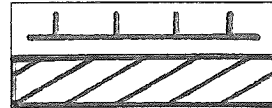
zur Dritten Verordnung zur Änderung der Verordnung über das
Landschaftsschutzgebiet „Schweriner Seenlandschaft-Landkreis Parchim“
vom *29.07.* 2013

Kartengrundlage:
Maßstab

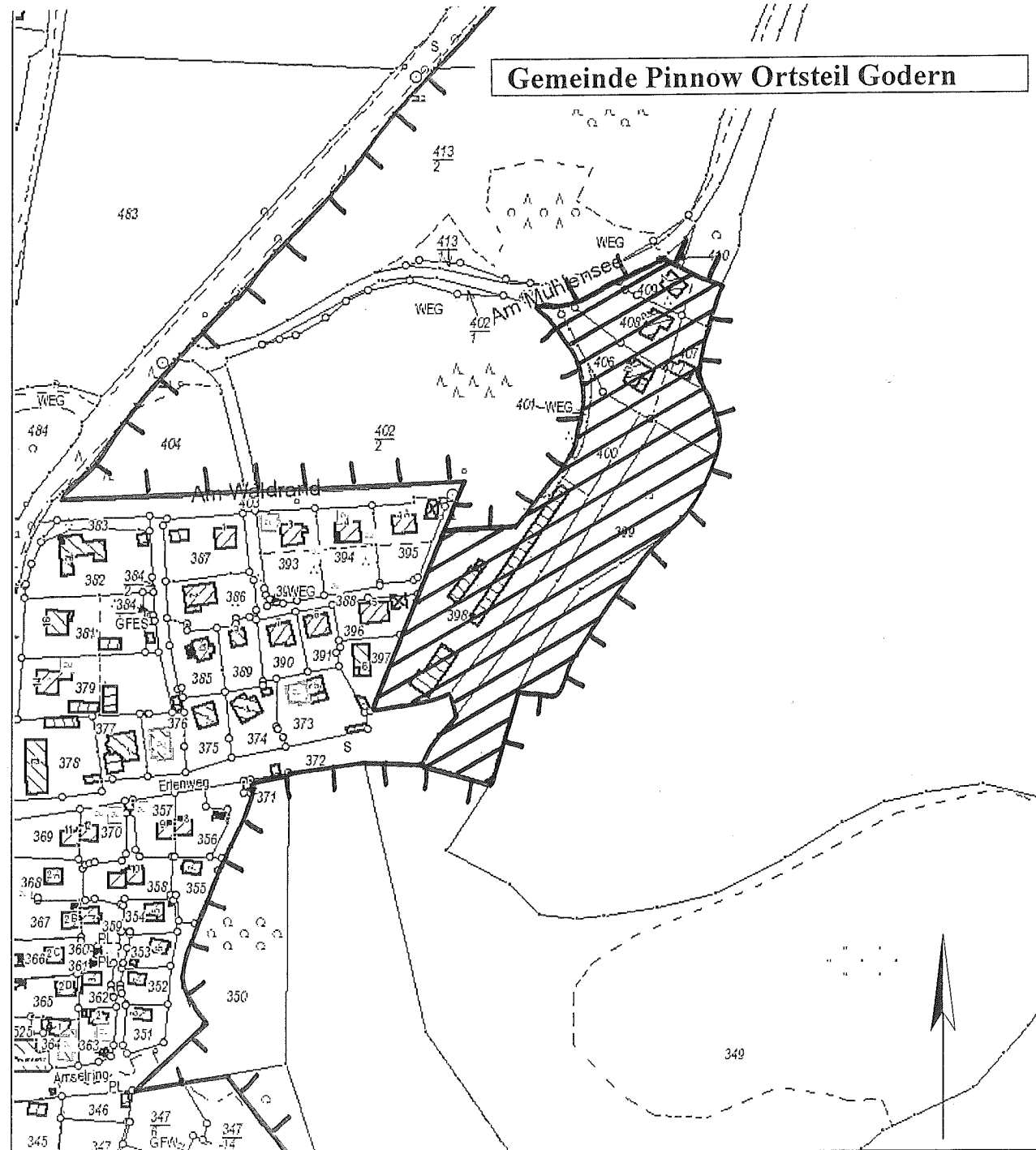
Auszug aus der Flurkarte Gemarkung Godern, Flur 1
1 : 2.500



Christian
Christiansen
Der Landrat
als untere Naturschutzbehörde
des Landkreises Ludwigslust-Parchim



Grenze Landschaftsschutzgebiet
aus dem Landschaftsschutzgebiet herausgenommene Fläche



Anlage 2 Blatt 1


Abgrenzungskarte

Anlage 2 Blatt 2

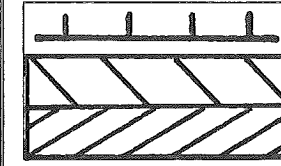
zur Dritten Verordnung zur Änderung der Verordnung über das
Landschaftsschutzgebiet „Schweriner Seenlandschaft-Landkreis Parchim“
vom 29.07.2013

Kartengrundlage:
Maßstab

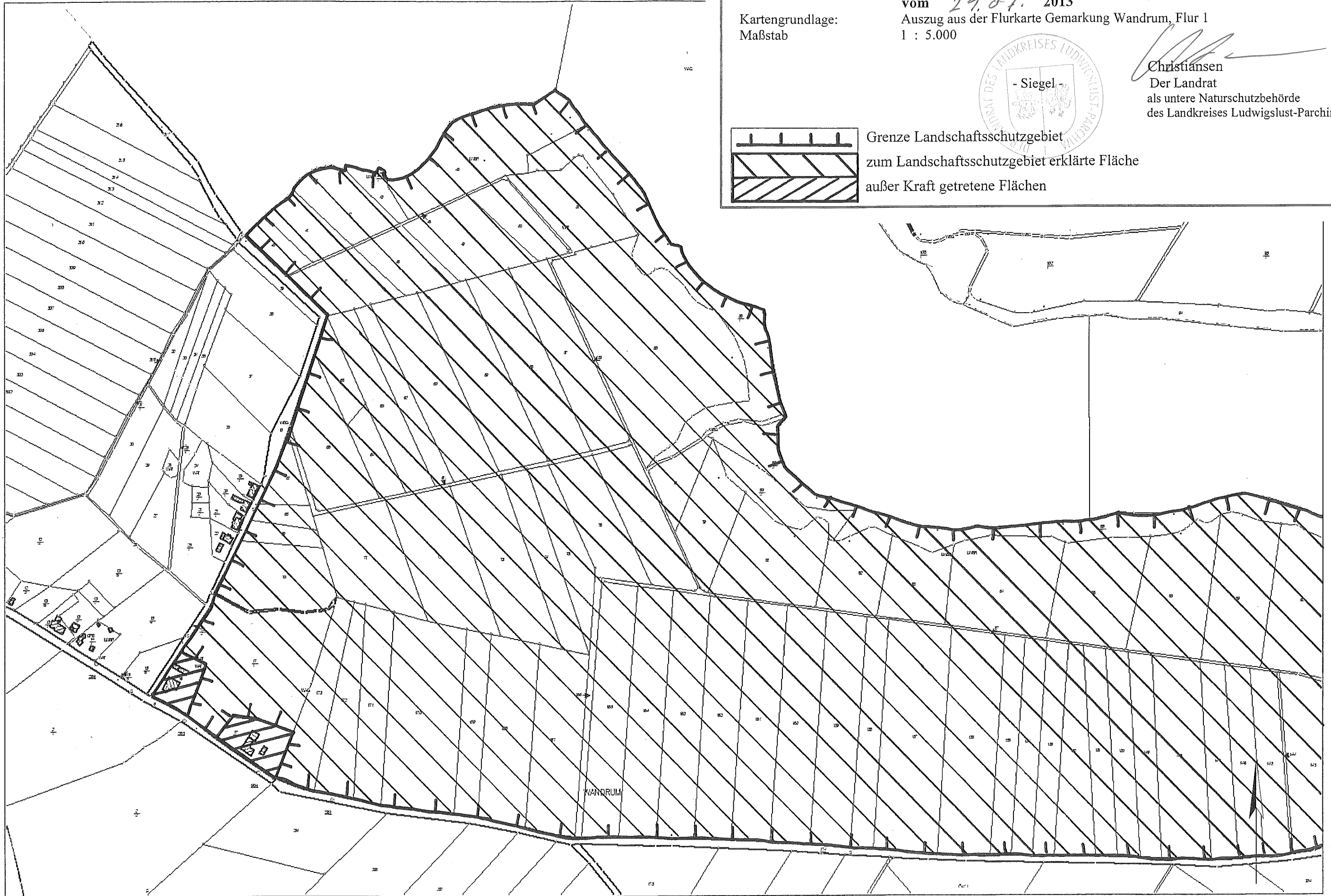
Auszug aus der Flurkarte Gemarkung Wandrum, Flur 1
1 : 5.000



Christiansen
Der Landrat
als untere Naturschutzbehörde
des Landkreises Ludwigslust-Parchim



Grenze Landschaftsschutzgebiet
zum Landschaftsschutzgebiet erklärte Fläche
außer Kraft getretene Flächen




Abgrenzungskarte

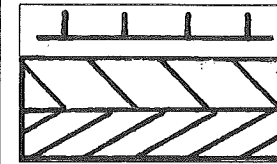
Anlage 2 Blatt 3
zur Dritten Verordnung zur Änderung der Verordnung über das
Landschaftsschutzgebiet „Schweriner Seenlandschaft-Landkreis Parchim“
vom 29.07. 2013

Kartengrundlage:
Maßstab

Auszug aus der Flurkarte Gemarkung Wandrum, Flur 1
1 : 2.500



Christiansen
Der Landrat
als untere Naturschutzbehörde
des Landkreises Ludwigslust-Parchim



Grenze Landschaftsschutzgebiet
zum Landschaftsschutzgebiet erklärte Fläche
außer Kraft getretene Flächen

Anschluss Blatt 2

