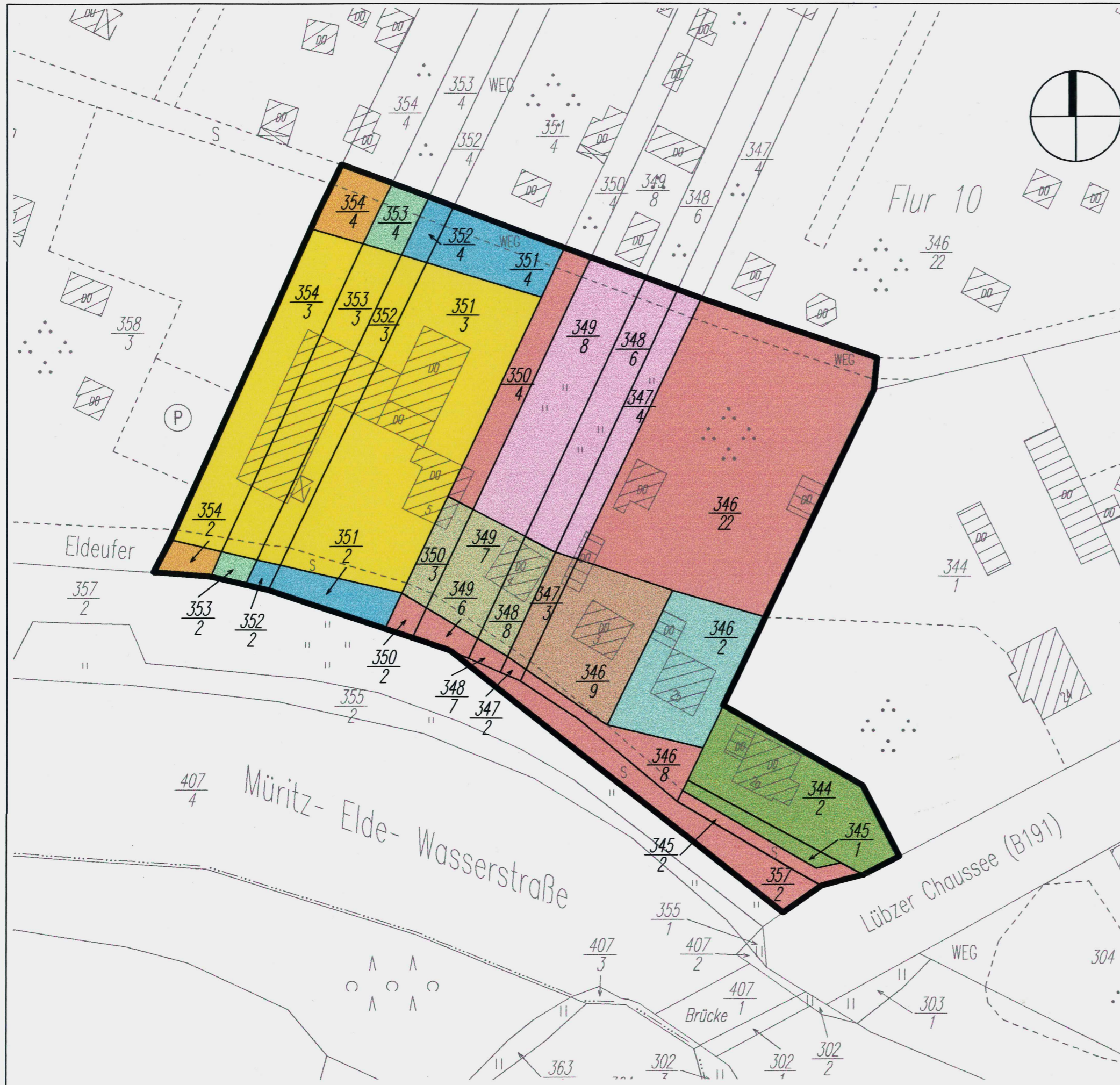


Vereinfachte Umlegung "Plau – Eldeufer V017"



Vereinfachte Umlegung nach dem Baugesetzbuch (BauGB)

Gemeinde: Stadt Plau am See


Gemarkung: Plau am See (Flur 10)


Maßstab: 


Zeichenerklärung

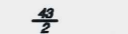
 Grenze Verfahrensgebiet

Kataster

 Gemarkungsgrenze











 Flurgrenze

 Flurstücksgrenze

 Flurstücksnummer

 Bauwerk

Beteiligte nach Ordnungsnummern (ONr.)

-  30
-  100
-  200
-  300
-  400
-  500
-  600
-  700
-  800
-  900

Vereinfachte Umlegung "Plau – Eldeufer V017"

Bestandskarte
- Entwurf -



Stadt Plau am See